

Тогус - Чүйскөс УПРАВЛЕНИЕ ПО ЗЕМЛЕУСТРОЙСТВУ  
И РЕГИСТРАЦИИ И ПРАВ НА НЕДВИЖИМОЕ ИМУЩЕСТВО ГОСРЕГИСТРА  
КЫРГЫЗСКОЙ РЕСПУБЛИКИ

Идентификационный код 4 1 0 1 3 1 0 0 3 0 1 9 5                

Адрес с. Казоми - Досер, ул. Подогонова  
полный адрес единицы недвижимости (город, село, улица, дом, кв.)

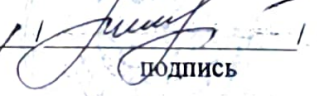
## ТЕХНИЧЕСКИЙ ПАСПОРТ ЕДИНИЦЫ НЕДВИЖИМОЕ ИМУЩЕСТВА

школа

назначение недвижимости

Собственник	часть (доля)	Документы на право собственности
<u>Ибрагимовской а/о</u>		<u>Постановл. № 79 от 14.06.2003</u> <u>акт приема передачи 28.08.97</u> <u>распоряжение № 26.01.04.97</u> <u>конт № 531 от 11.11.96.</u> <u>гос акт Бп от 06.08.02.10.</u>

Пользователь	часть (доля)	Документы на право пользования

Начальник управления Алиев Т.К.   
Ф.И.О. ПОДПИСЬ

Паспорт составлен "02" 11 2009 г. М.П.

- Примечания:
- При обнаружении изменений технических параметров единицы недвижимого имущества взамен данному техническому паспорту собственнику выдается новый технический паспорт.
  - Технический паспорт не является правоустанавливающим и /или правоудостоверяющим документом на единицу недвижимого имущества.



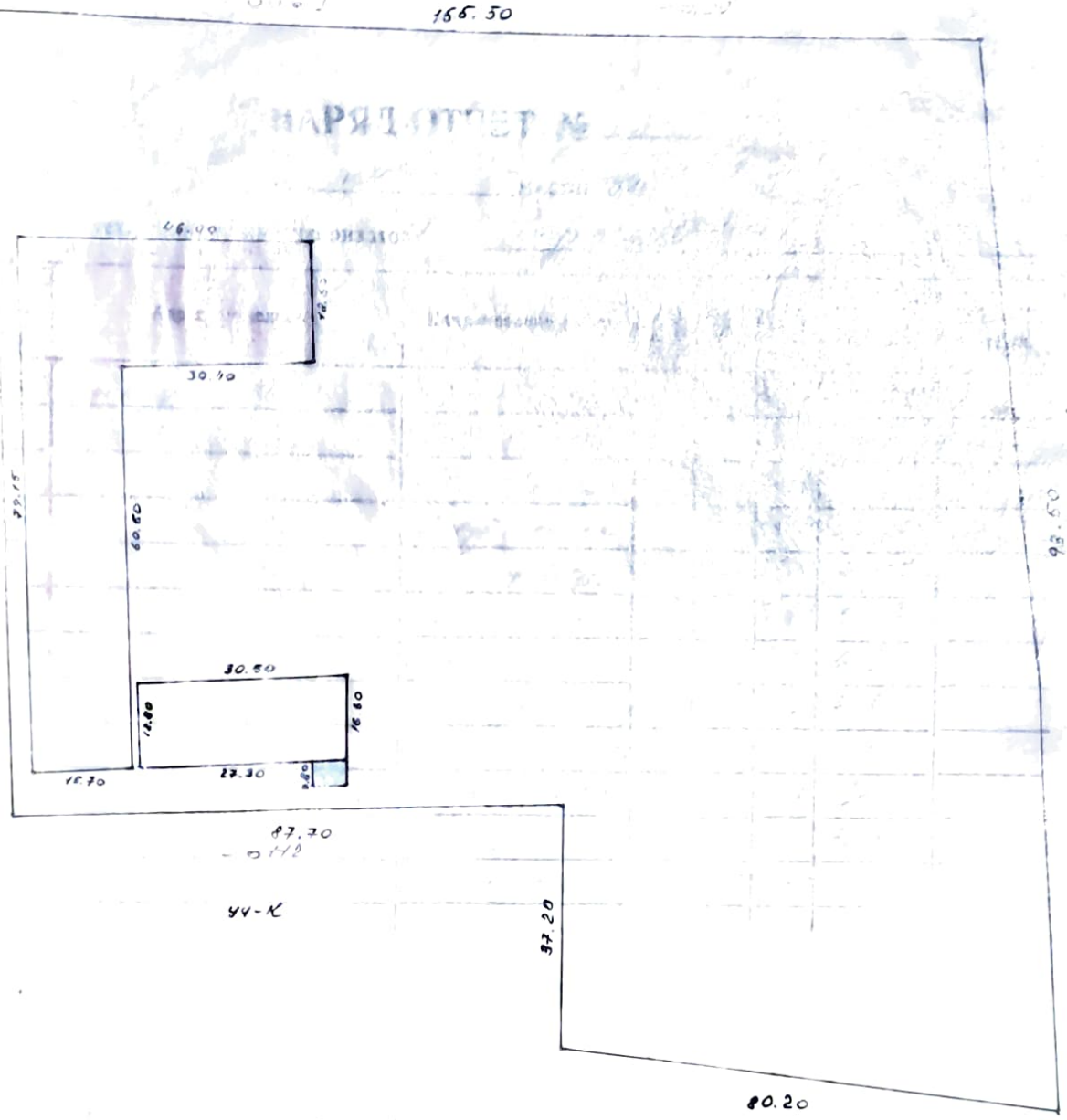
Участок № 11/01/01  
площадь 156.50 кв. м  
масштаб 1:500

44-К

156.50

ул. Топографа

121.00



93.50  
0.50

87.20  
- 0112

44-К

37.20

80.20

44-К  
- 0064

# НАРЯД-ОТЧЕТ № \_\_\_\_\_

за исб.т.к \_\_\_\_\_ месяца 200 9 г.

Выдан инж.: ст. тех., технику инвентаризатору \_\_\_\_\_

Муромцев К.Р.

№	№ кв № уч.	Адрес владельца	Наименование работ	Един. измер.	Коли- чество	Рас- ценки	Сумма	
							технику	чертежл.
		<u>г. Муром. Восток</u>	<u>проект работ</u>			<u>13-13</u>	<u>13-13</u>	
		<u>д.п. Муромцев</u>	<u>проект работ</u>			<u>6-37</u>	<u>6-37</u>	
			<u>проект работ</u>			<u>8-35</u>	<u>8-35</u>	
			<u>проект работ</u>			<u>58-70</u>	<u>58-70</u>	
			<u>проект работ</u>			<u>39-80</u>	<u>39-80</u>	
			<u>проект работ</u>			<u>5-97</u>	<u>5-97</u>	
			<u>проект работ</u>			<u>6-37</u>	<u>6-37</u>	
			<u>проект работ</u>			<u>6-37</u>	<u>6-37</u>	
			<u>проект работ</u>			<u>3-18</u>	<u>3-18</u>	
			<u>проект работ</u>			<u>3-18</u>	<u>3-18</u>	
			<u>проект работ</u>			<u>4-65</u>	<u>4-65</u>	
			<u>проект работ</u>	<u>10м</u>	<u>14,53</u>	<u>6-77</u>	<u>968-04</u>	

№	№ кв № уч.	Адрес владельца	Наименование работ	Един. измер.	Коли- чество	Рас- ценки	Сумма	
							технику	чертеж
			100 м² - н. п. ф. 100 см	м²	2,5	55,72	139-15	
			100 м² - н. п. ф. 100 см	м²	1	140,8	140,8	
			100 м² - н. п. ф. > 100 см	м²	3	25,04	75-11	
			100 м² - н. п. ф. 100 см	м²	15	9,2	138-00	
			100 м² - н. п. > 100 см	м²	13,5	14,25	192-34	
							1310,75	
							на факт = 50-00	
							8,0000 = 3-50	
							<u>1310,75</u>	
			1310,75 × 1,145 = 2646					
			свои = 0,00					
			считаем = 2646 с.					

Инженер

Ст. техник

Техник БТИ

Инж.-бригадир

Ст. инженер

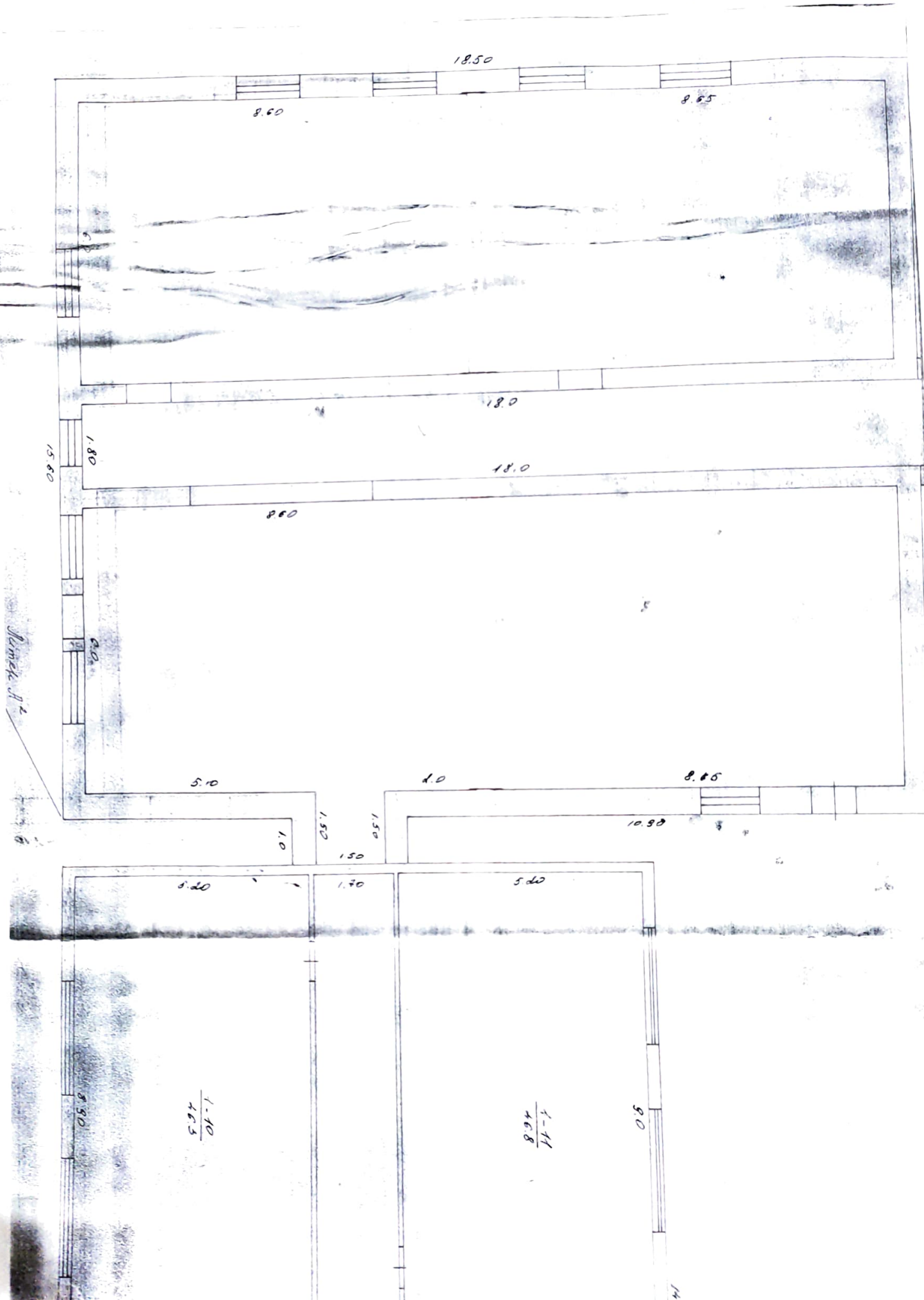
Ст. техник

Составил









18.50

8.60

8.65

18.0

18.0

8.60

5.10

10

8.85

10.80

5.20

1.70

5.20

1-10  
8.50  
4.65

1-11  
8.94  
4.68

0.8

Staircase 1/2

15.80

1.80

0.90

0.7

1.50

1.50

0.51

14




## ЭКСПЛИКАЦИЯ ЗЕМЕЛЬНОГО УЧАСТКА В М 2

Таблица №3

Всего:		В том числе по факту:	
по правоустанавливающим документам	фактически	застроенная	не застроенная
21939,0		1541,8	

“ 02 ” 11 2009 г. Работу выполнил  Журавников К.Р.  
Ф.И.О.

“ ” 200 г. Проверил зав. сектора \_\_\_\_\_  
Ф.И.О.

“ 16 ” 11 2009 г. Принял нач. отдела  Михайлов Н.Э.  
Ф.И.О.

## ОТМЕТКА ОБ ОБСЛЕДОВАНИИ НЕДВИЖИМОСТИ

Таблица №4

Дата обследования	200 г.	200 г.	200 г.	200 г.	200 г.
Исполнитель					
Зав. сектора					
Нач. отдела					